

KATASTR
ČÍSLO PARCELY
POVRCH ÚZEMÍ
VZDÁLENOST SÁCHET

BRNO, STÝŘICE	
1822/1	
ASFALT	
1.50	9.80

KATASTR
ČÍSLO PARCELY
POVRCH ÚZEMÍ
VZDÁLENOST SÁCHET

BRNO, STÝŘICE	
1822/1	
ASFALT	
0.75	6.50

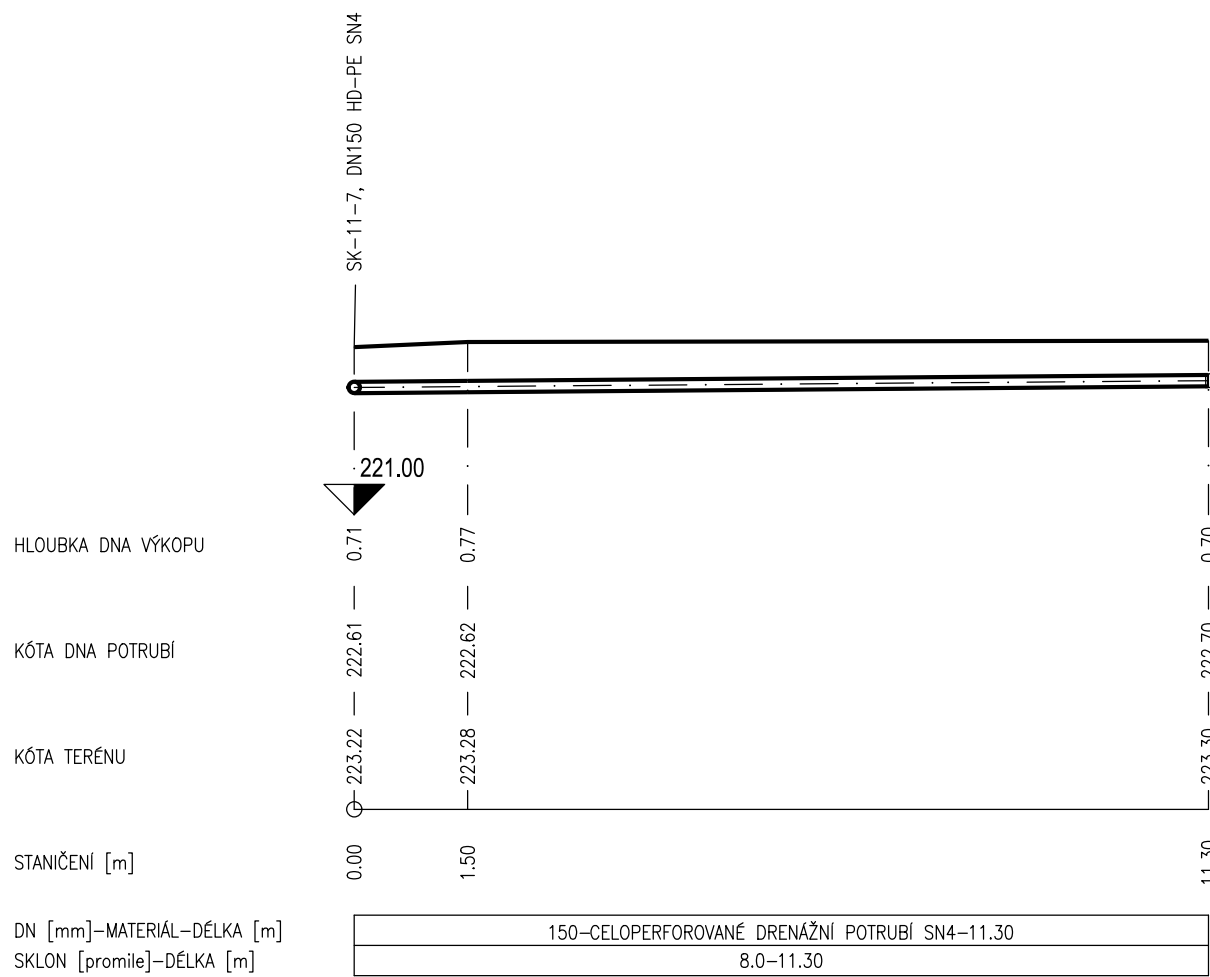
KATASTR
ČÍSLO PARCELY
POVRCH ÚZEMÍ
VZDÁLENOST SÁCHET

BRNO, STÝŘICE	
1822/1	
ASFALT	
1.50	9.87

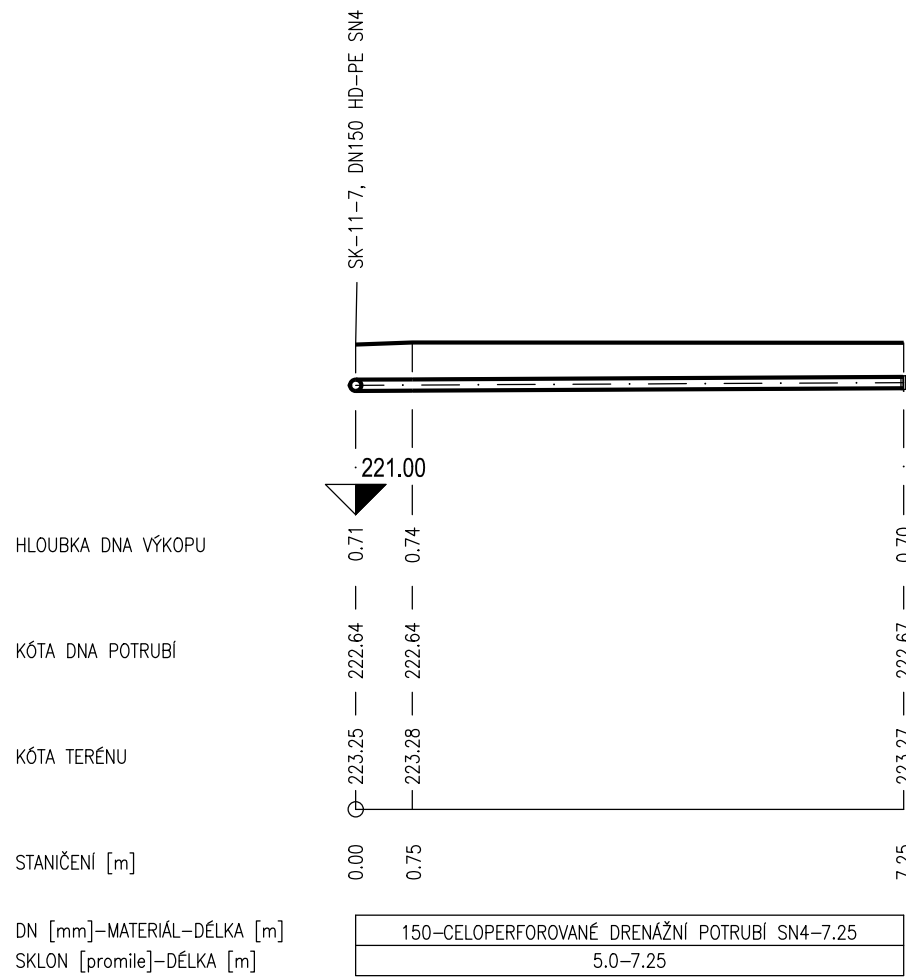
KATASTR
ČÍSLO PARCELY
POVRCH ÚZEMÍ
VZDÁLENOST SÁCHET

BRNO, STÝŘICE			
1822/1			
ASFALT			
0.73	42.25	0.75	9.87


SK-11-8
MĚŘITKO:1:100/100



SK-11-9
MĚŘITKO:1:100/100



SK-11-10
MĚŘITKO:1:100/100



SK-11-11
MĚŘITKO:1:100/100



KATASTR
ČÍSLO PARCELY
POVRCH ÚZEMÍ
VZDÁLENOST SÁCHET

BRNO, STÝŘICE	
1822/1	
ASFALT	
1.49	6.25

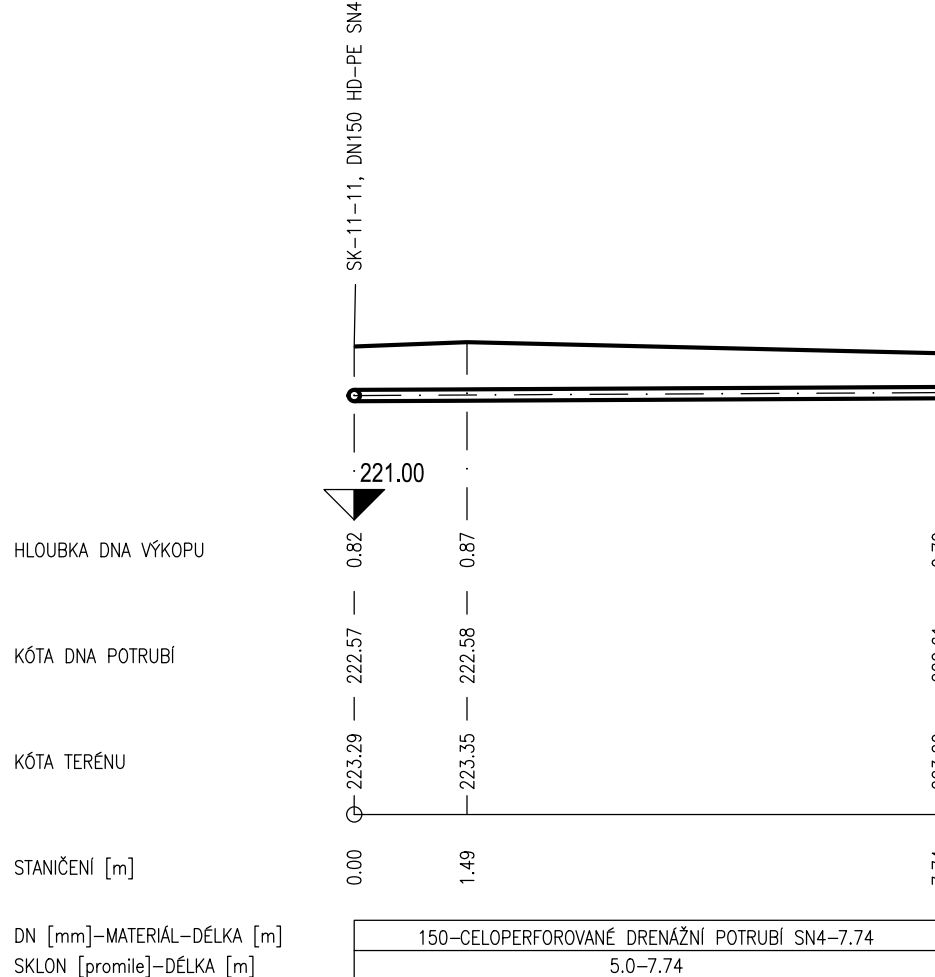
KATASTR
ČÍSLO PARCELY
POVRCH ÚZEMÍ
VZDÁLENOST SÁCHET

BRNO, STÝŘICE	
1822/1	
ASFALT	
0.75	9.70

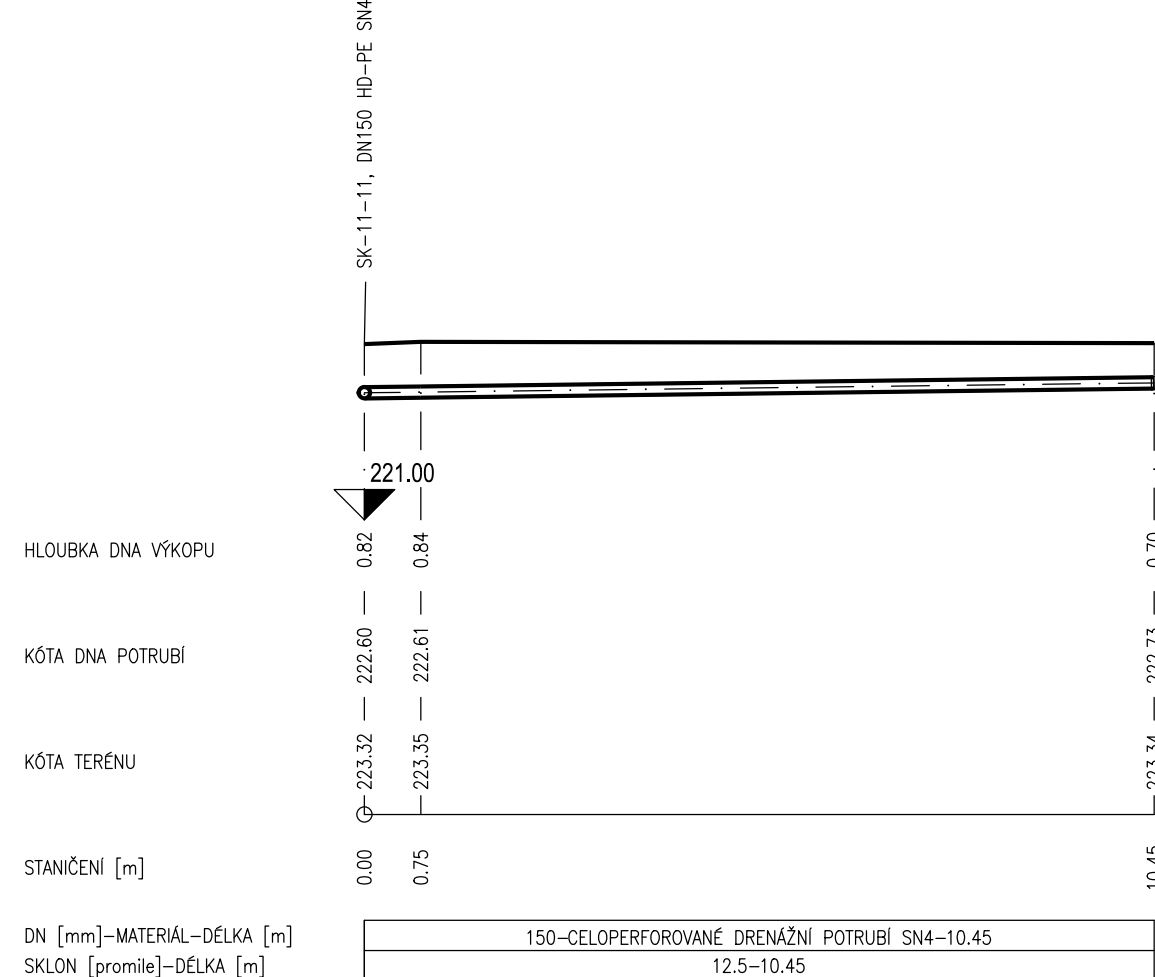
KATASTR
ČÍSLO PARCELY
POVRCH ÚZEMÍ
VZDÁLENOST SÁCHET

BRNO, STÝŘICE	
1822/1	
ASFALT	
1.50	6.39

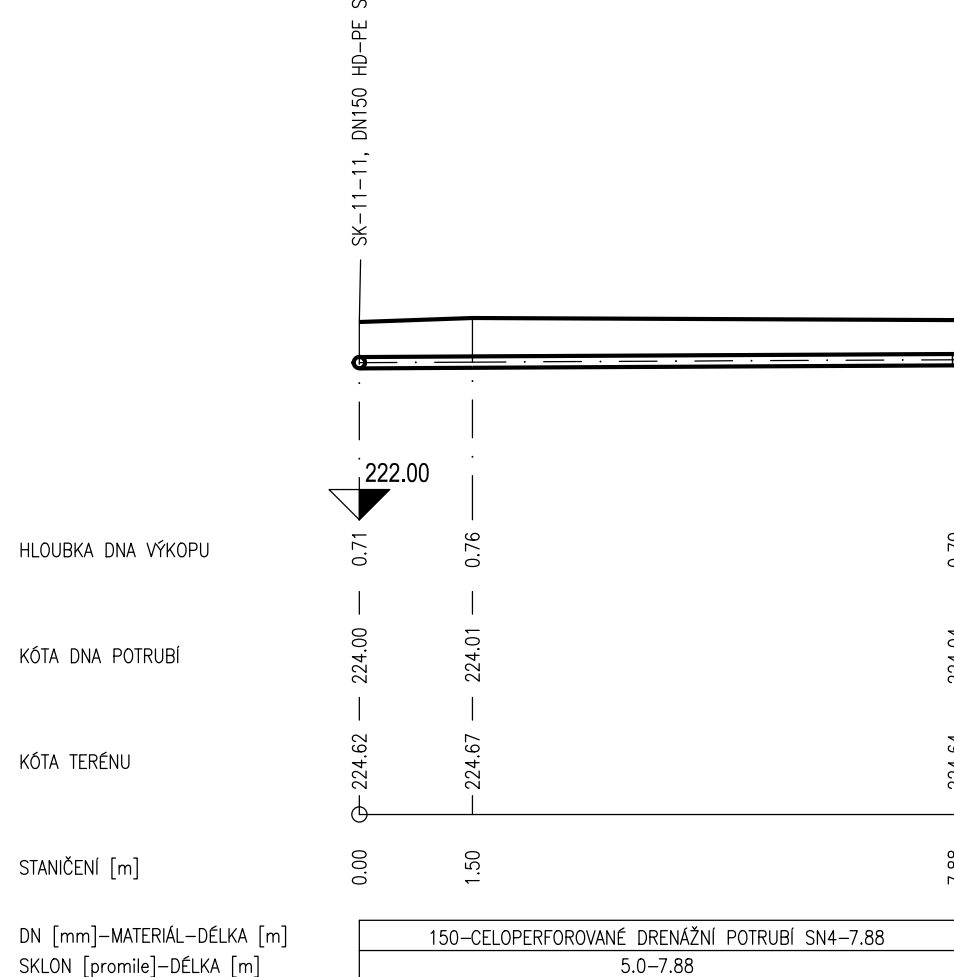
SK-11-12
MĚŘITKO:1:100/100



SK-11-13
MĚŘITKO:1:100/100



SK-11-14
MĚŘITKO:1:100/100



D.1.2 FÁZE 3

SOUŘADNICOVÝ SYSTÉM : S-JTSK VÝŠKOVÝ SYSTÉM : B.p.v.		ING. PETR BUŠK ING. JIŘÍ VÍTEK LENKA RYBNÍČKOVÁ ING. ARCH. MICHAELA VACKOVÁ, PH.D.	
KRAJ / KATASTRÁLNÍ ÚZEMÍ OBJEDNATEL, INVESTOR		JIHOMORAVSKÝ / STÝŘICE STATUTÁRNÍ MĚSTO BRNO, Dominikánské nám. 156/1, 602 00 Brno	
NAZEV AKCE:		REKONSTRUKCE ASFALTOVÝCH CEST NA ÚSTŘEDNÍM HRBITOVÉ MĚSTA BRNA	
NAZEV OBJEKTU:		SO301 AREÁLOVÝ ODVODŇOVACÍ SYSTÉM	
NAZEV VÝKRESU:		PODÉLNÉ PROFILY ODVODNĚNÍ HROBOVÝCH SKUPIN SK-11 - ČÁST 2	
DATUM FORMÁT MĚŘITKO STUPEŇ ZAK. ČÍSLO		ÚNOR 2022 12 x A4 1:100/100 PPK3 200180	
Č. SOUPRAVY		Č. VÝKRESU	
		03.37	